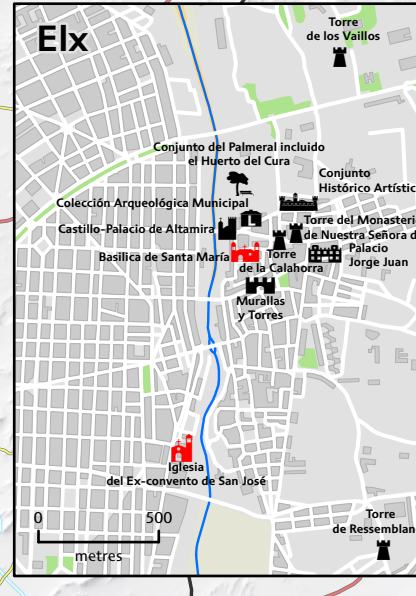
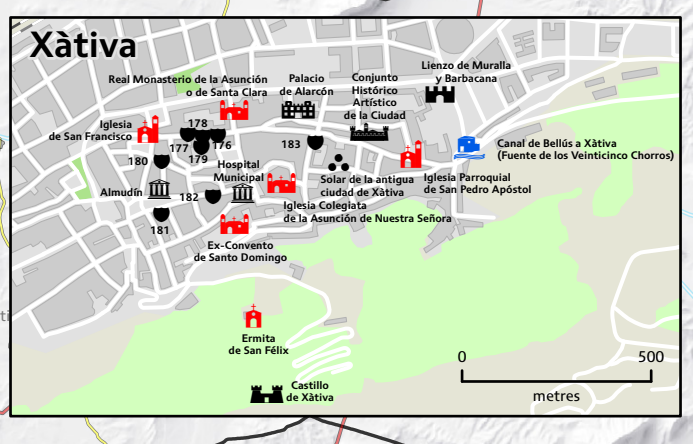
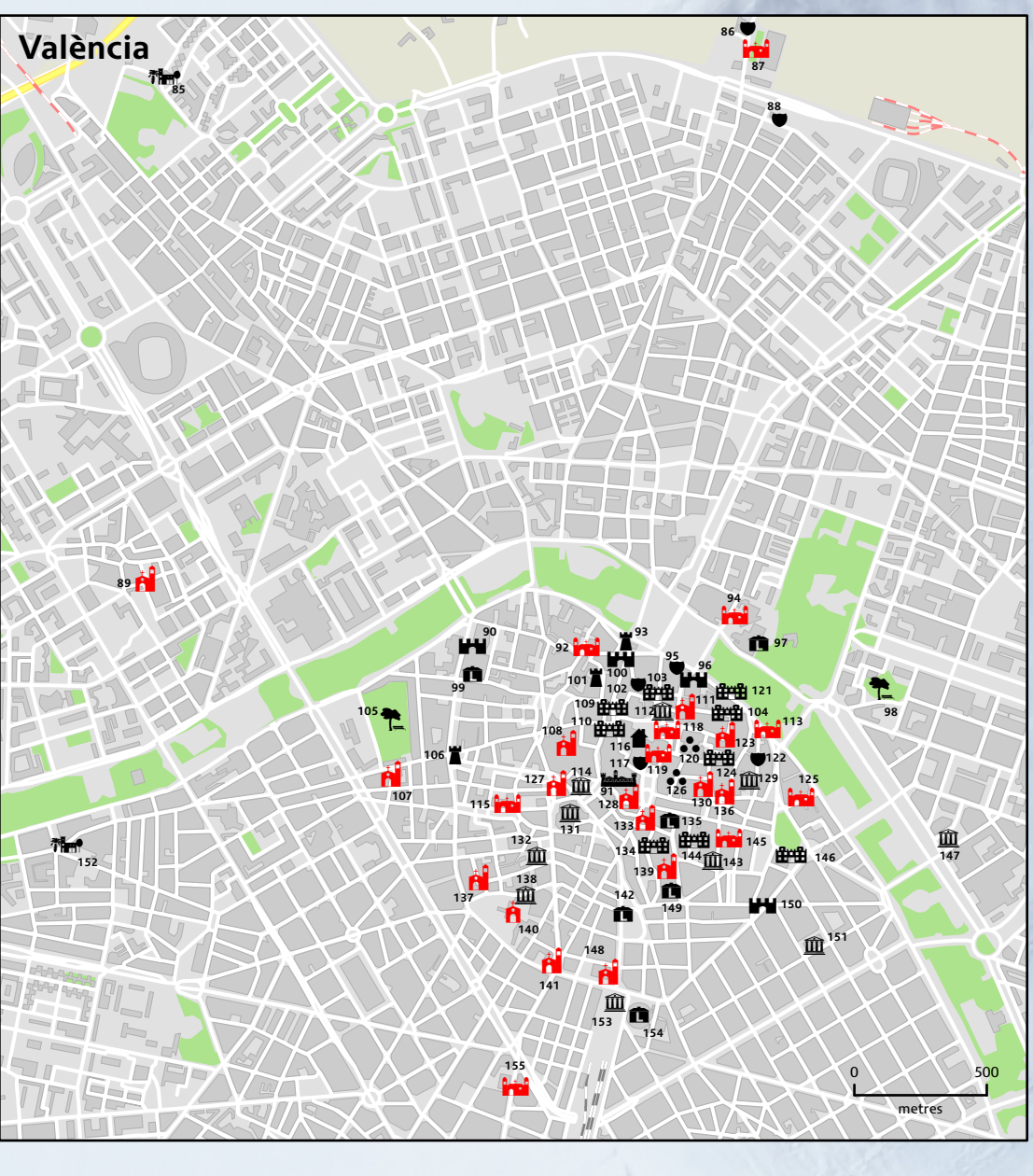
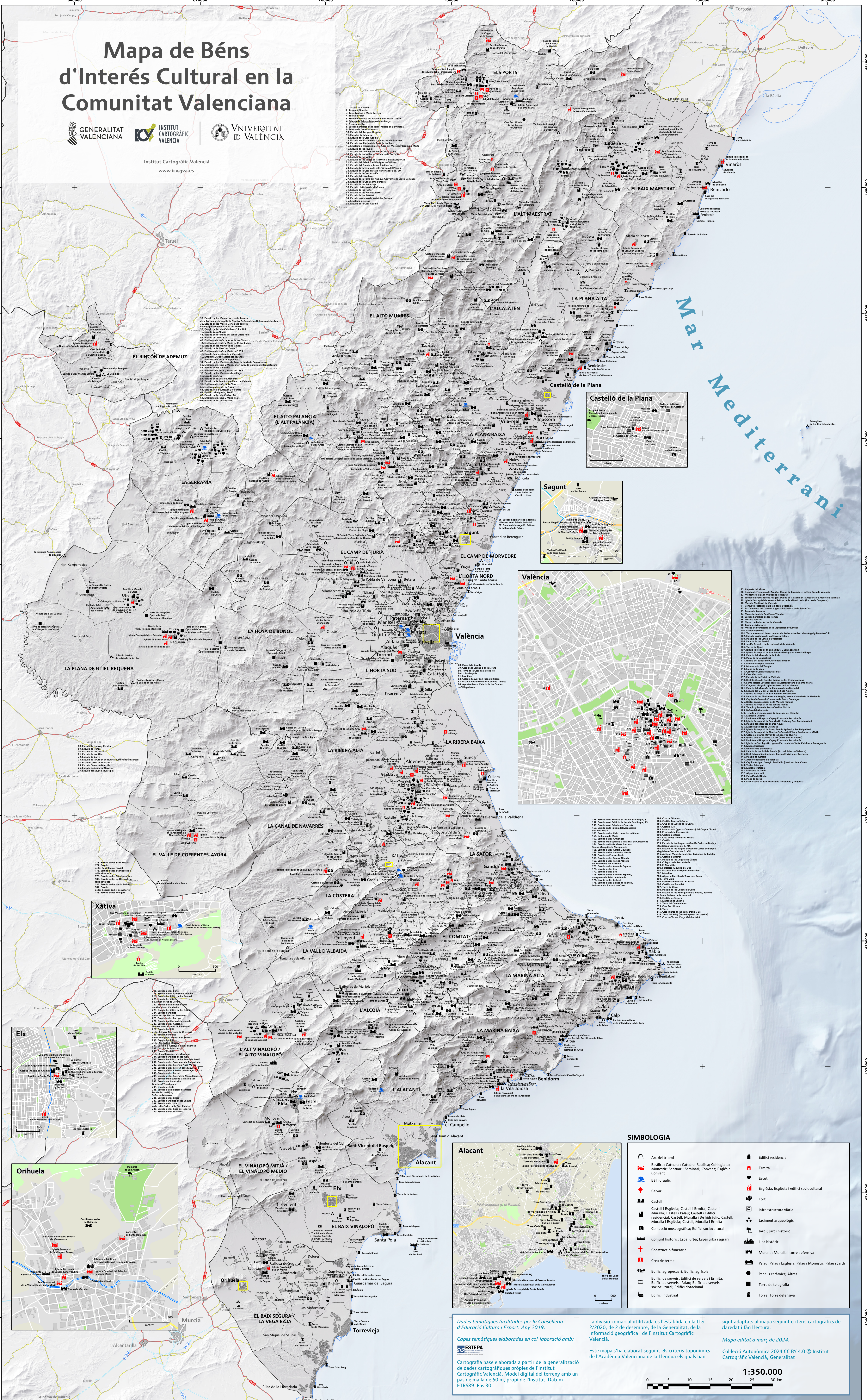


Mapa de Béns d'Interés Cultural en la Comunitat Valenciana



Institut Cartogràfic València
www.icv.gva.es



SIMBOLOGIA	
	Arc de triomf
	Basílica, Catedral, Basílica, Col·legiata, Monestir, Santuari, Seminari, Convent, Església
	Bé hidràulic
	Calvari
	Castell
	Castell d'Església, Castell i Ermita, Castell i edifici residencial, Castell, Muralla i Bé hidràulic, Castell, Muralla i Església, Castell, Muralla i Ermita
	Col·lecció museogràfica, Edifici sociocultural
	Conjunt històric, Espai urbà, Espai urbà i agrari
	Construcció funerària
	Creu de terme
	Edifici agropecuari, Edifici agrícola
	Edifici de serveis, Edifici de serveis i Ermita, Edifici de serveis i Palau, Edifici de serveis i sociocultural, Edifici dotacional
	Edifici industrial
	Edifici residencial
	Ermita
	Escut
	Església, Església i edifici sociocultural
	Fort
	Infraestructura aèria
	Jaciment arqueològic
	Jardi, Jardí històric
	Lloc històric
	Muralla, Muralla i torre defensiva
	Palau, Palau i Església, Palau i Monestir, Palau i Jardí
	Panells ceràmics, Altres
	Torre de telegrafia
	Torre, Torre defensiva

Dades temàtiques facilitades per la Conselleria d'Educació Cultural i Esport. Any 2019.

Capes tèmporals elaborades en col·laboració amb:

ESTEMA

Cartografia base elaborada a partir de la generalització de dades cartogràfiques pròpies de l'Institut Cartogràfic València. Model digital del terreny amb un pas de malla de 50 m, propi de l'Institut. Datum ETRS89. Fus 30.

La divisió comarcal utilitzada és l'establida en la Llei 2/2020, de 2 de desembre, de la Generalitat, de la informació geogràfica i de l'Institut Cartogràfic València.

Estem a l'acàdia elaborant els criteris topònims de l'Acadèmia Valenciana de la Llengua els quals han

sigut adaptats al mapa seguint criteris cartogràfics de claredat i fàcil lectura.

Mapa editat a març de 2024.

Col·lecció Autònoma 2024 CC BY 4.0 © Institut Cartogràfic València, Generalitat

