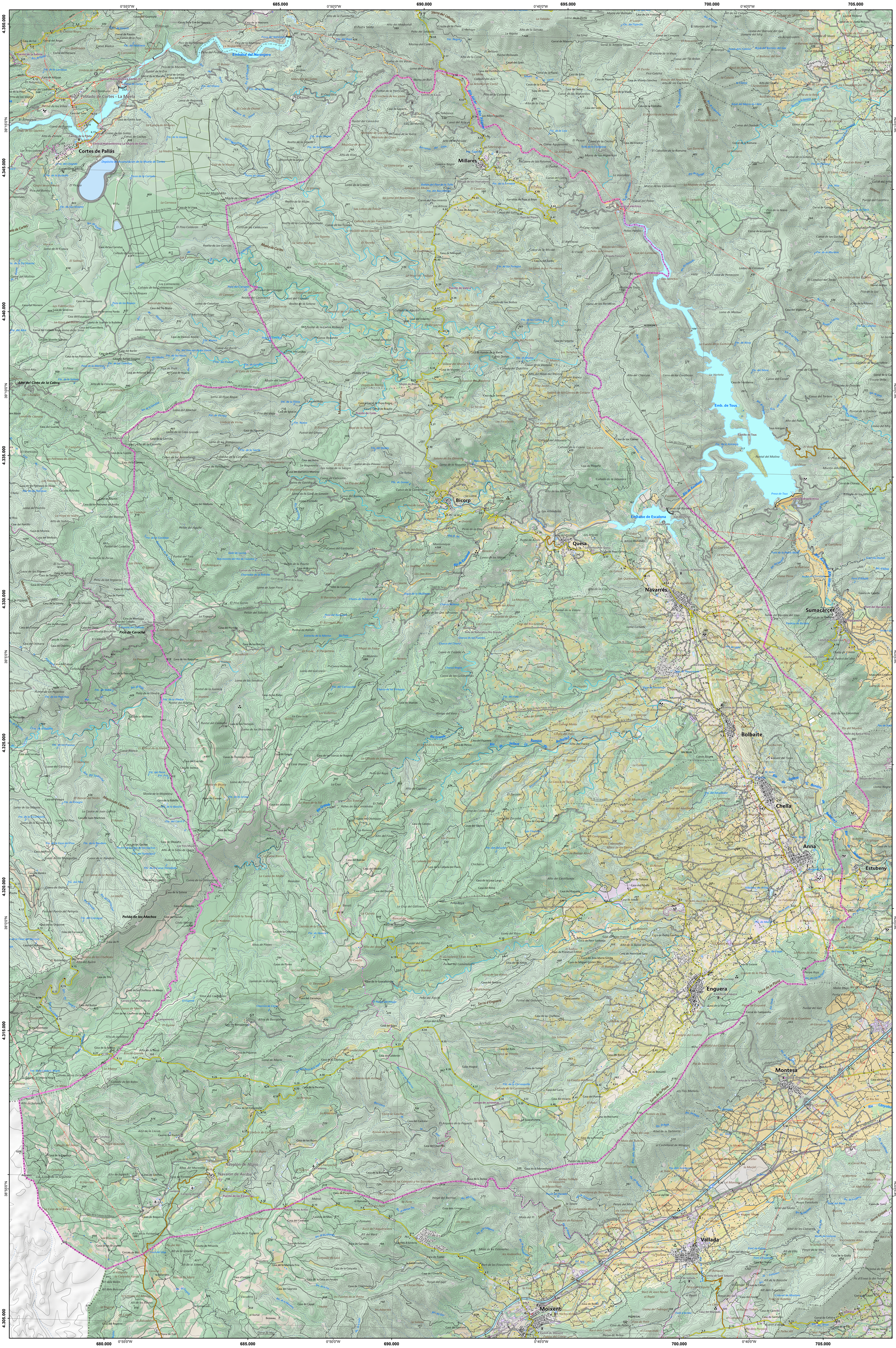

Sèrie CV50
Comunitat Valenciana

RETOLACIÓ

Municipis de més de 100.000 hab.	**València**
Municipis de 10.000 a 100.000 hab.	**Vila-real**
Municipis de 1.000 a 10.000 hab.	**Tibi**
Municipis de menys de 1.000 hab.	**Castielfabib**
Llogarets	Borbotó
Barris o parts de nucli urbà	La Florida
Urbanitzacions	Urb. Mas de Traver
Centres de serveis	Universitat d'Alacant
Edificis, masies	Mas del Garrofer
Polígons i locals industrials	Pol. ind. del Mediterrani
Ports, dàrsenes, molls	Port de Castelló
Camins i sendes	Cam. del Retaiło
Serres principals	*Serra de Mariola*
Serres secundàries	*Sierra de la Monterilla*
Muntanyes i pics principals	***Alto de las Barracas***
Altres elevacions del terreny, cavitats, depressions	*Puntal dels Llops*
Parcs naturals	***Parc Natural del Montgó***
Illes, caps, puntes	***Cap d'Orpesa***
Relleu i llocs	*El Figueral*
Platges	*Platja de l'Arenal*
Rius principals	***Riu Xúquer***
Altres cursos d'aigua i barrancs	*Rambla Primera*
Cursos d'aigua artificials	*Séquia de Faitanar*
Embassaments principals	**Emb. de Beniarrés**
Aiguamolls i altres masses d'aigua	*Marjal del Moros*
Fonts, pous	*Fte del Saz*

SIGNES CONVENCIONALS

Orografia. Costa.

1. Corba de nivell mestra; 2. Corba de nivell; 3. Corba de nivell auxiliar; 4. Corba de depressió mestra; 5. Corba de depressió; 6. Cota de corba; 7. Cota altimètrica; 8. Vèrtex geodèsic xarxa REGENTE; 9. Estació ERVA; 10. Cova; 11. Línia de costa; 12. Port o moll; 13. Escullera; 14. Pantalà; 15. Far; 16. Illa marítima

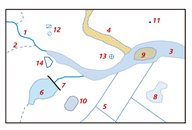

Hidrografia.

1. Curs natural habitual; 2. Curs natural ocasional; 3. Llit natural habitual; 4. Llit natural ocasional; 5. Curs artificial; 6. Embassament; 7. Presa o dic; 8. Llac; 9. Illa fluvial; 10. Piscina o bassa a escala; 11. Piscina o bassa; 12. Dipòsit; 13. Depuradora; 14. Depuradora a escala

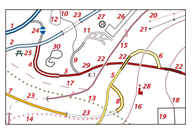

Comunicacions

1. Autopista; 2. Autovia; 3. Xarxa bàsica única; 4. Xarxa bàsica desdoblada; 5. Xarxa local única; 6. Xarxa local desdoblada; 7. Xarxa municipal única; 8. Xarxa municipal desdoblada; 9. Carreteta asfaltada o via de servei; 10. Vial no asfaltat; 11. Carrer; 12. Senda; 13. Via verda; 14. Itinerari gran recorregut; 15. Alta velocitat; 16. FFCC convencional; 17. FFCC en construcció; 18. Metro; 19. Tramvia; 20. Telefèric, telecadira o telesqui; 21. Funicular; 22. Pont; 23. Túnel; 24. Peatge; 25. Àrea de descans; 26. Instal·lació aeroportuària; 27. Heliport; 28. Estació de ferrocarril; 29. Fita quilomètrica; 30. Circuit

Poblament, energia i telecomunicacions

1. Edificació urbana; 2. Edificació aïllada a escala; 3. Edificació aïllada; 4. Edificació industrial; 5. Edificació religiosa; 6. Patí; 7. Jardí; 8. Instal·lació esportiva i d'oci; 9. Cementeri; 10. Instal·lació d'energia elèctrica; 11. Ruïnes; 12. Ruïnes històriques; 13. Castell; 14. Muralla històrica; 15. Torre de vigilància; 16. Dipòsit industrial; 17. Funeral; 18. Càmping; 19. Jaciment; 20. Camp de futbol; 21. Camp de golf; 22. Aerogenerador; 23. Antena; 24. Línia elèctrica

Coberta terrestre. Límits.

1. Bosc; 2. Matollar; 3. Cultius herbàcies; 4. Fruiters; 5.Vinyes; 6. Arrossars; 7. Zona humida continental; 8. Marenyi; 9. Platja; 10. Espai natural; 11. Salina; 12. Mina; 13. Mina abandonada; 14. Pedrera; 15. Hivernacle; 16. Límit estatal; 17. Límit autonòmic; 18. Límit provincial; 19. Límit municipal; 20. Límit comarcal; 21. Límit comarca representada

Cartografia elaborada mitjançant un procés de generalització automàtica de la sèrie CV05, propietat de l'Institut Cartogràfic Valencià.

Model d'ombres amb un pas de malla de 5 metres, LIDAR 2009. Vol fotogramètric 2008 - 2022. Edició del mapa gener de 2024. El lipsoide internacional GRS80. Fus 30. Projecció UTM. Datum ETRS89. Equidistància de les corbes de nivell 20 metres. Les altituds van referides al nivell mitjà del mar a Alacant.

Aquest mapa s'ha elaborat seguint els criteris toponímics de l'Acadèmia Valenciana de la Llengua. En els elements lineals que discorren per les dues zones lingüístiques es mostren les dues denominacions distribuïdes segons un criteri territorial.

La propietat intel·lectual de la informació continguda en aquesta publicació pertany a l'ICV. El client final no té drets de venda, distribució ni manipulació dels seus continguts sense el consentiment exprés del propietari.

En cas de trobar qualsevol error o omissió, per favor, comunique'ns-el a través del correu electrònic incidencies_cartografia@gva.es

INSTITUT CARTOGRÀFIC VALENCIÀ
Ciutat Administrativa 9 d'Octubre
Torre 1 · Plantà 1 · Carrer de la Democràcia 77 · 46018 València
Telèfon 012 · www.icv.gva.es



21

LA CANAL DE NAVARRÉS

1:50.000

LA CANAL DE NAVARRÉS

21
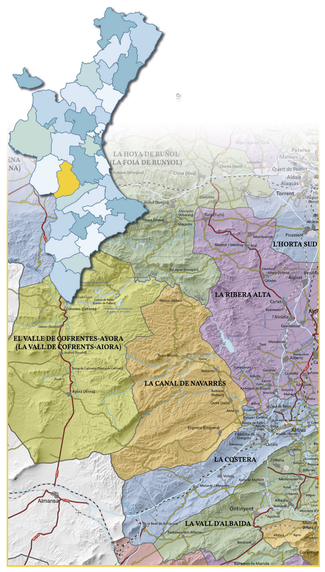
1:50.000
1 CM = 500 M